

**Commune de**

**PUISEUX  
LE HAUBERGER**

**PLAN LOCAL  
D'URBANISME**

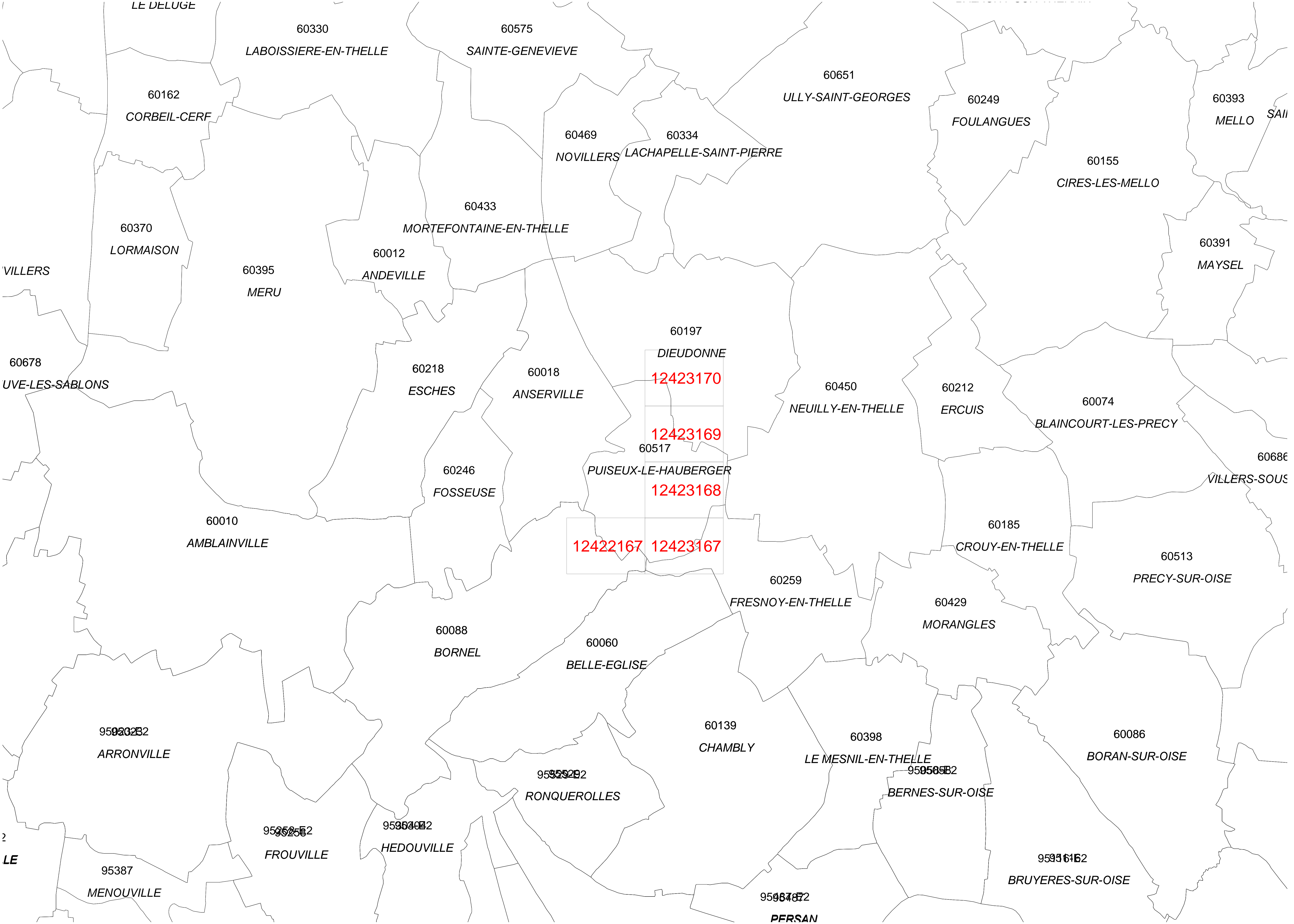
APPROBATION

Vu pour être annexé à la  
délibération en date du :

.....

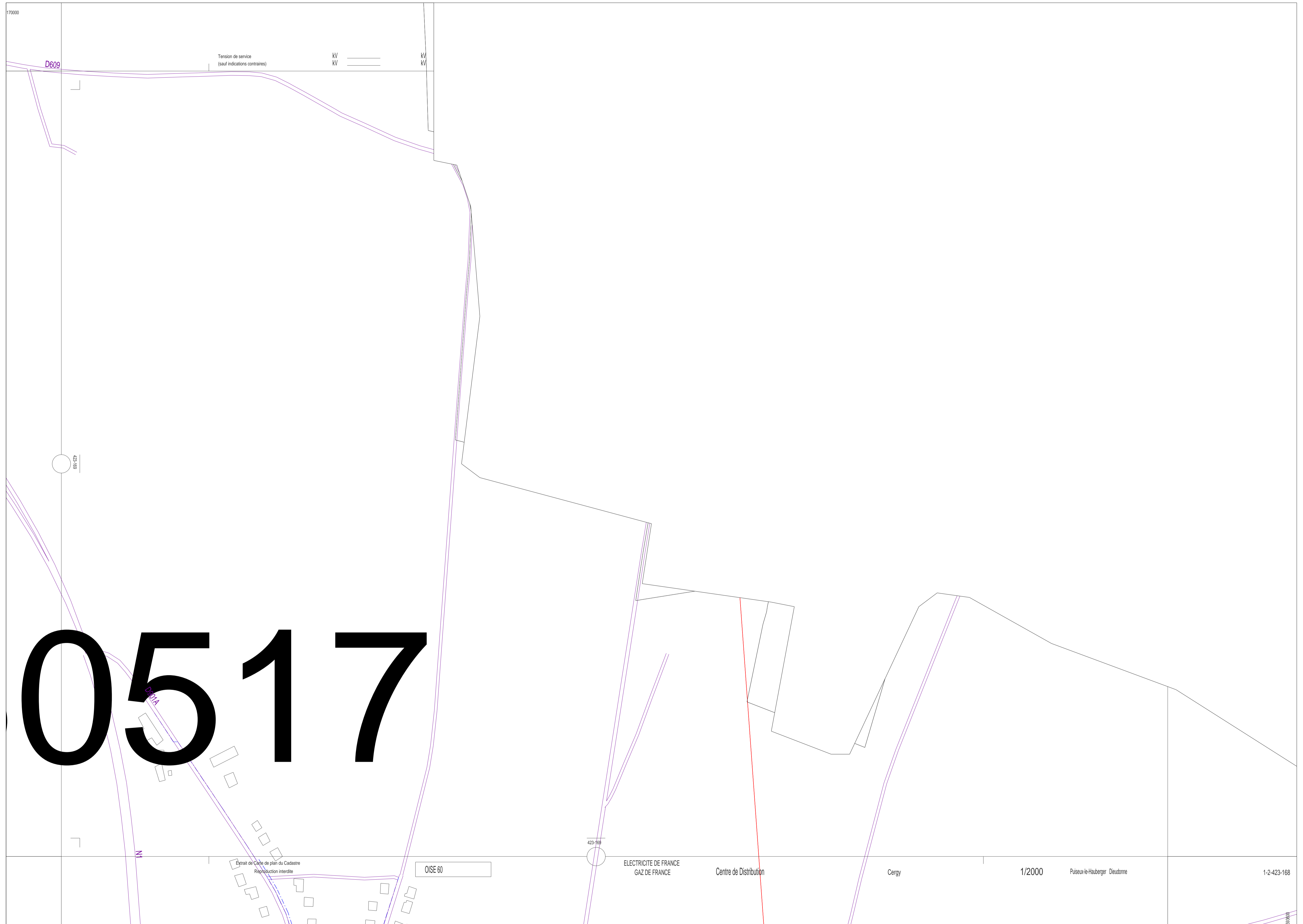
**7b**

**RESEAUX DE DISTRIBUTION  
D'ELECTRICITE**





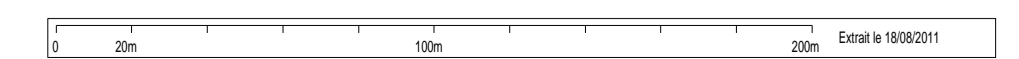
BT	-----	Aérien
	-----	Torsadé
	-----	Sous-Terrain
BT ABAN	-----	Aérien
	-----	Torsadé
	-----	Sous-Terrain
BT BRCHT	-----	Aérien
HTA	-----	Aérien
	-----	Torsadé
	-----	Sous-Terrain
HTA ABAN	-----	Aérien
	-----	Torsadé
	-----	Sous-Terrain
Armoire HTA	◇◇	Poteau
		remontée Aéro
Jonction	•	Jonction
Extrémité		Etoilement
<b>Infos Compl.</b>		<b>Postes HTA</b>
Con. Aér.	▽	Client HTA
Chgt. Sec.	▽	Prod.
Jonction	▽	Client HTA
Chgt. Sec.	▽	Prod. DP
<b>Postes HTA/BT</b>		Client HTA
Distribution	○	Producteur
Publique	○	Répartition
DP	○	Prod.
Client HTA	○	HTA/HTA
		Source

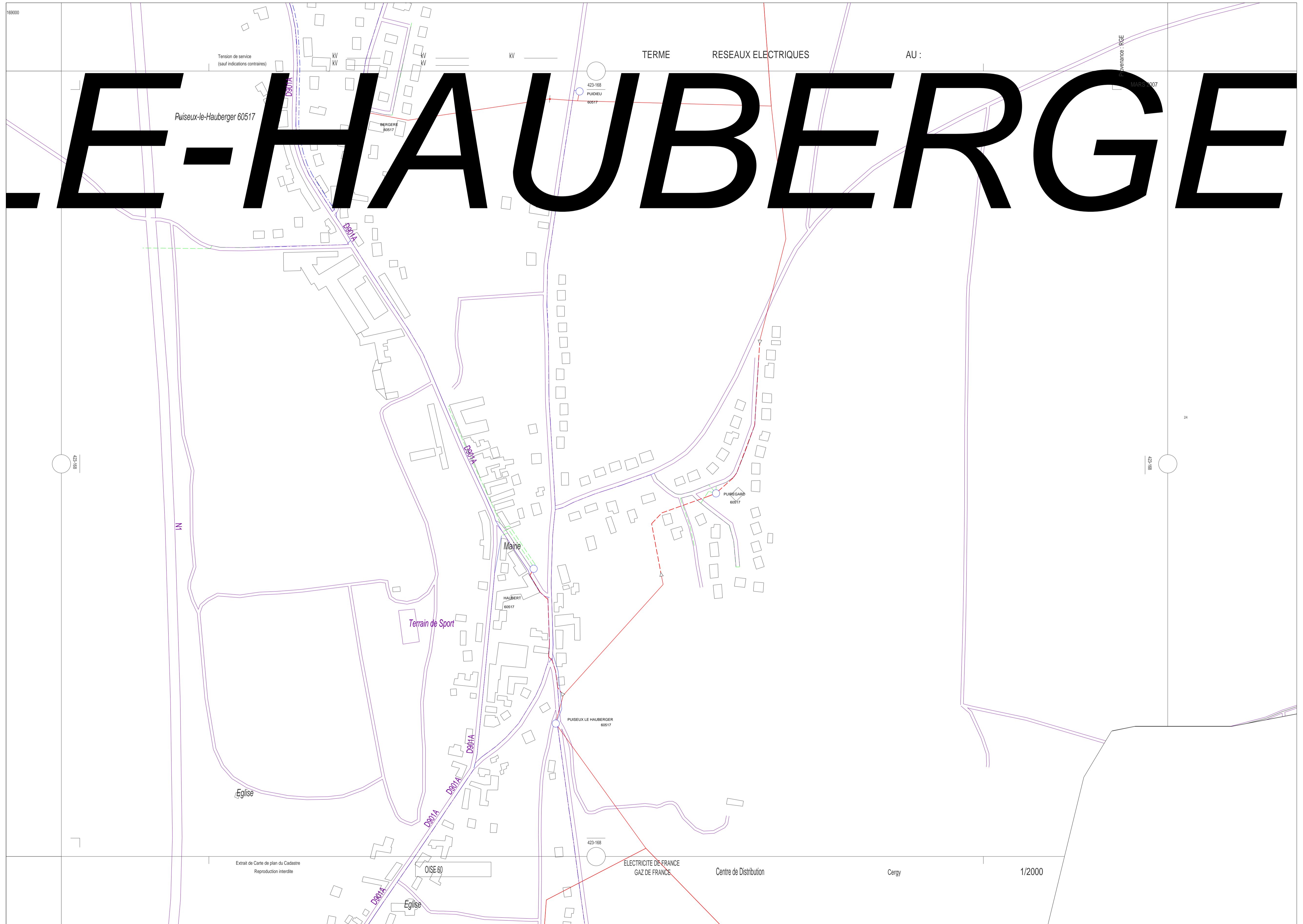


0517

BT	—	Aérien
	- - -	Torsadé
	—	Sous-Terrain
BT ABAN	—	Aérien
	- - -	Torsadé
	—	Sous-Terrain
BT BRCHT	—	Aérien
HTA	—	Torsadé
	- - -	Sous-Terrain
HTA ABAN	—	Aérien
	- - -	Torsadé
	—	Sous-Terrain
Armoire HTA	◊	Poteau
Jonction	•	remontée Aéro
Extrémité	◦	Jonction
		Etoilement
Infos Compl.		Postes HTA
Con. Aér.	↓	Cient HTA
Chgt Sec.	↓	Prod.
Jonction	↓	Cient HTA
Chgt Sec.	↓	Prod. DP
		Cient HTA
Postes HTA/BT		Producteur
Distribution	○	Répartition
Publique	○	Prod. HTA/HTA
DP	○	Source
Cient HTA	○	

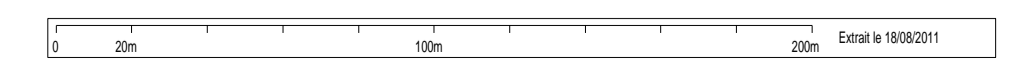
Source : Direction Générale des Impôts - Cadastre - Droits réservés  
 Cantonum - Copyright IGN 1994  
 Edition graphique des réseaux propriété EDF.  
 Elle ne peut être ni reproduite ni communiquée à des tiers, ni utilisée à des fins commerciales sans autorisation spécifique.  
 Le positionnement des ouvrages et des réseaux est fourni à titre indicatif.

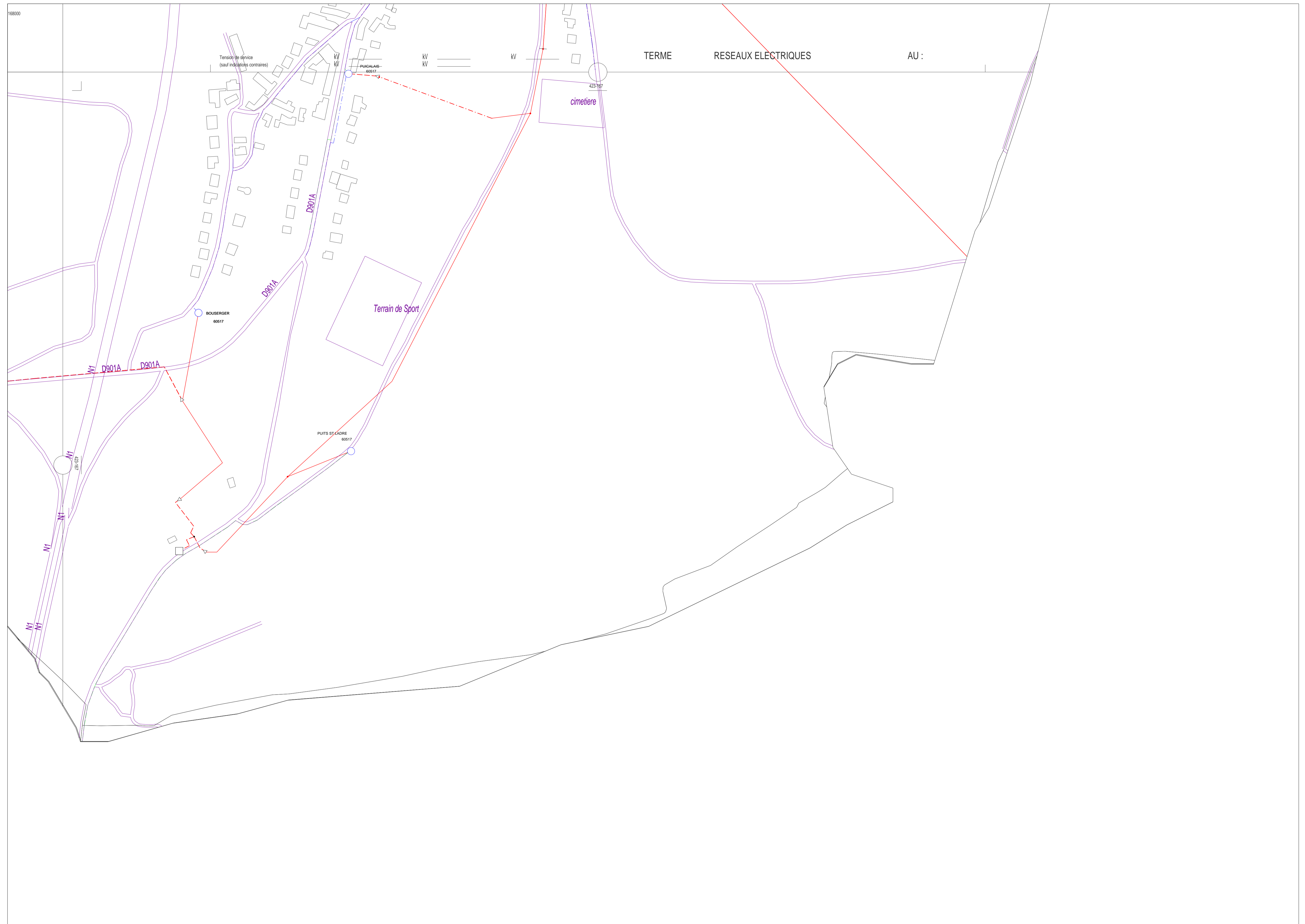




BT	— Aérien - - - Torsadé - - - Sous-Terrain		
BT ABAN	— Aérien - - - Torsadé - - - Sous-Terrain		
BT BRCHT	— Aérien - - - Torsadé - - - Sous-Terrain		
HTA	— Aérien - - - Torsadé - - - Sous-Terrain		
HTA ABAN	— Aérien - - - Torsadé - - - Sous-Terrain		
Armoire HTA	◊	Poteau remontrée Aéro	△
Jonction Extrémite	•	Jonction Etoilement	◦
Infos Compl.		Postes HTA	
Con. Aér.	↓	Cient HTA	□
Chgt Sec.	↓	Prod. Client HTA	⊗
Jonction Chgt Sec.	↓	Prod. DP Client HTA	⊗
Postes HTA/BT		Producteur	△
Distribution Publique DP	○	Répartition	⊗
Client HTA	□	Prod. HTA/HTA	⊗
		Source	⊗

Source : Direction Générale des Impôts - Cadastre - Droits réservés  
 Cantonum - Copyright IGN 1994  
 Edition graphique des réseaux propriété EDF.  
 Elle ne peut être ni reproduite ni communiquée à des tiers, ni utilisée à des fins commerciales sans autorisation spécifique.  
 Le positionnement des ouvrages et des réseaux est fourni à titre indicatif.





BT	-----	Aérien
	-----	Torsadé
	-----	Sous-Terrain
BT ABAN	-----	Aérien
	-----	Torsadé
	-----	Sous-Terrain
BT BRCHT	-----	Aérien
HTA	-----	Aérien
	-----	Torsadé
	-----	Sous-Terrain
HTA ABAN	-----	Aérien
	-----	Torsadé
	-----	Sous-Terrain
Armoire HTA	◇	Poteau remontrée Aéro
Jonction Extrême	■	Jonction Etallement
Infos Compl.		Postes HTA
Con. Aér.	▽	Cient HTA
Chgt Sec.	▽	Prod. Client HTA
Jonction Chgt Sec.	▽	Prod. DP Client HTA
Postes HTA/BT		Producteur
Distribution Publique DP	○	Répartition
Client HTA	□	Prod. HTA/HTA
		Source

Source : Direction Générale des Impôts - Cadastre - Droits réservés  
Cantonum - Copyright IGN 1994  
Edition graphique des réseaux propriété EDF.  
Elle ne peut être ni reproduite ni communiquée à des tiers, ni utilisée à des fins commerciales sans autorisation spécifique.  
Le positionnement des ouvrages et des réseaux est fourni à titre indicatif.

